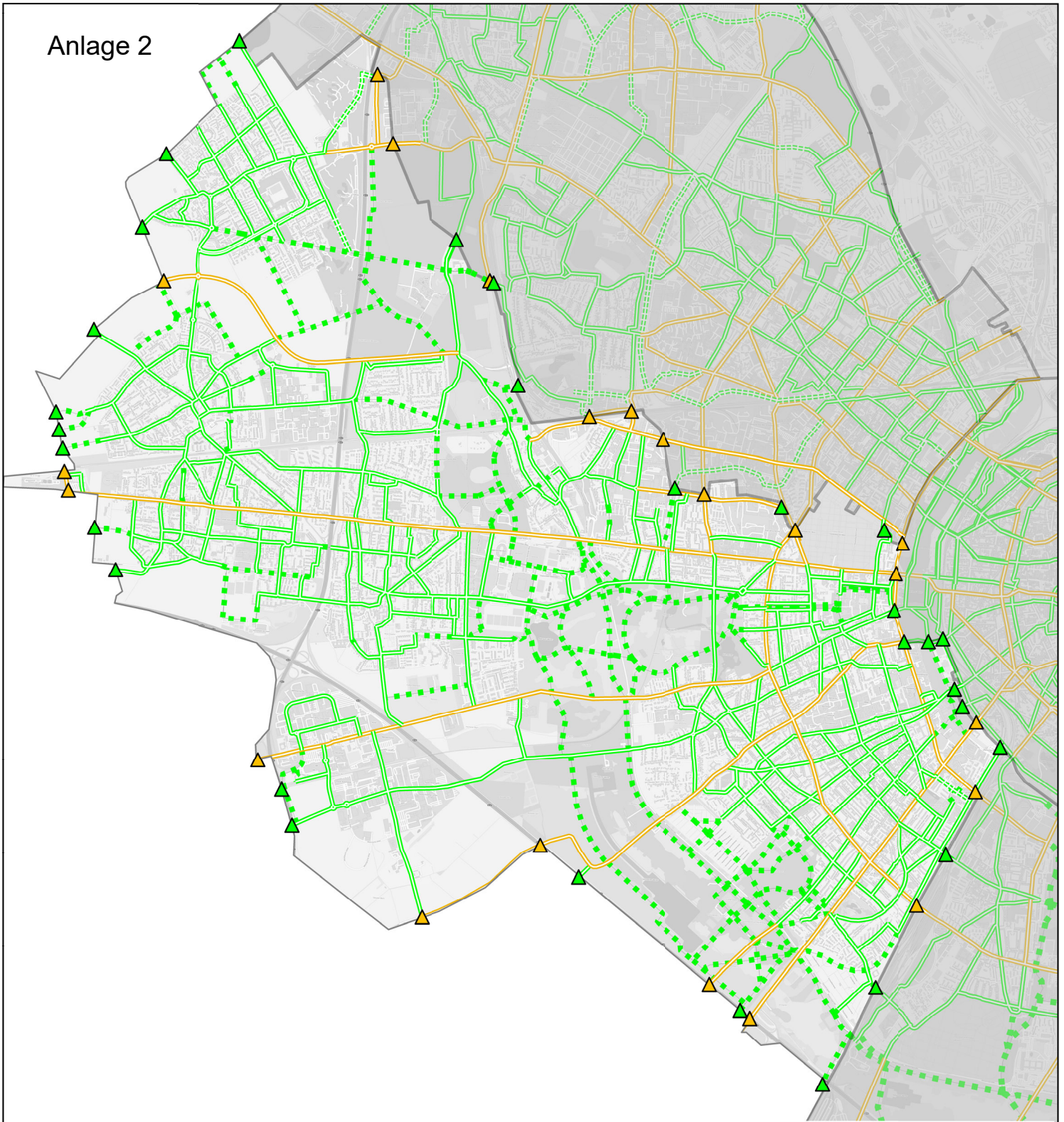









# Anlage 2



## Radverkehrsnetzpläne Köln - Bezirk 3 - Lindenthal

- |   |                                      |   |                          |
|---|--------------------------------------|---|--------------------------|
|  | Gelbes Netz                          |  | Einfalltor (gelbes Netz) |
|  | Grünes Netz                          |  | Einfalltor (grünes Netz) |
|  | Grünes Netz geplant                  |  | Plangebiet               |
|  | straßenunabhängige Führung im Grünen |   |                          |

0 0,5 1 km

Stand: 20.04.2022